

高槻市民歩け歩け大会（高槻市民ハイキング） 令和7年度

実施日：令和8年2月15日（日）

コース名：芥川町～上穂積公園コース

距離・対象：約12km 一般向き

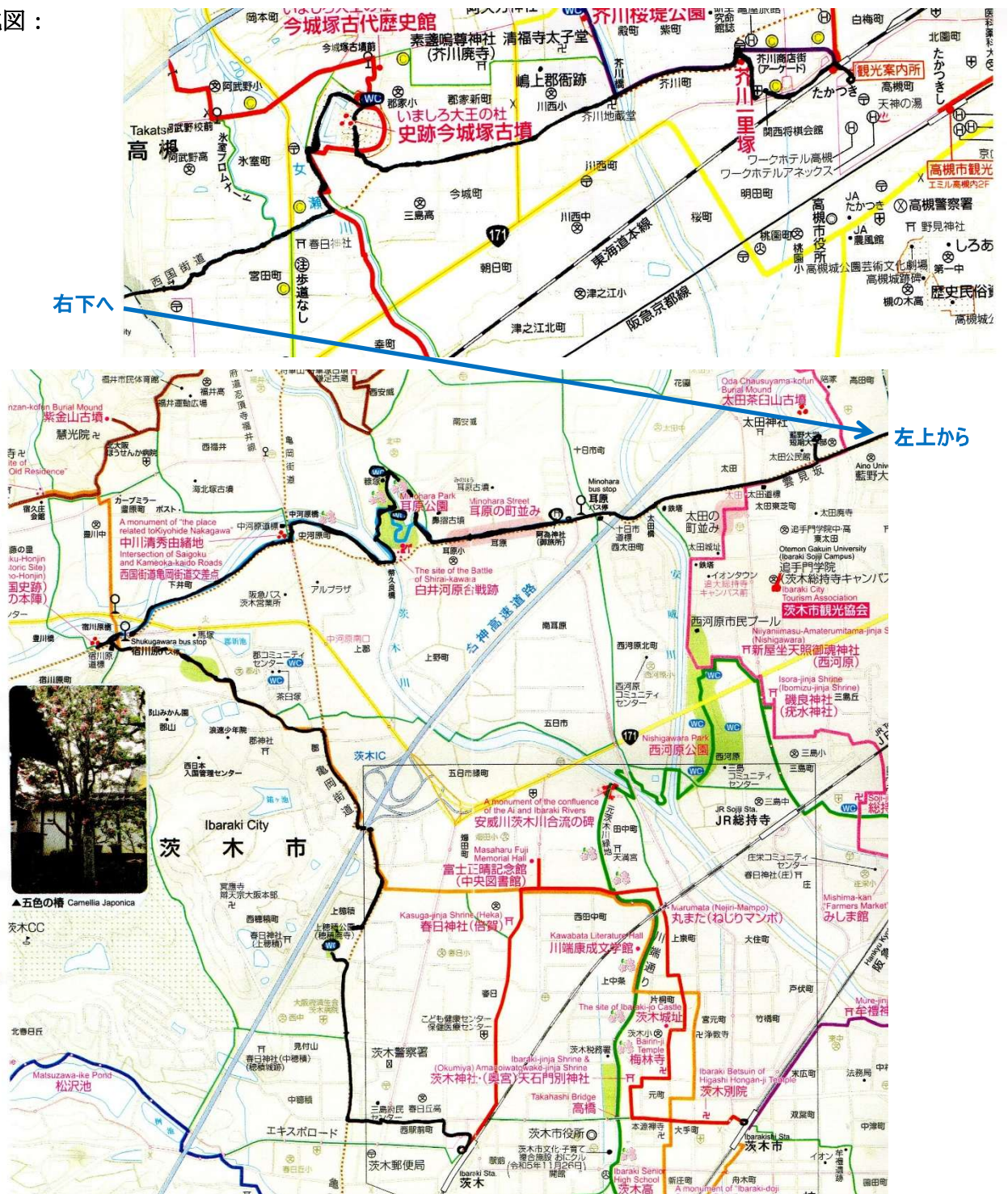
集合時刻：午前9時30分

天 候：曇り時々晴

参加人数：79名（男30名、女49名）うちこども1名

コース内容：JR高槻駅南側人工デッキ(集合) → 芥川一里塚 → 今城塚古墳(いましろ大王の杜)
→ 太田茶臼山古墳(継体天皇陵) → 阿為神社(御旅所) → 耳原公園(昼食)
→ 郡山宿本陣跡 → 上穂積公園(穂積廃寺) → JR茨木駅西口(解散)

コース地図：



写真：

JR高槻駅南側人工デッキ(集合)




JR高槻駅南側人工デッキ(表彰①)



JR高槻駅南側人工デッキ(表彰②)



駒音公園



今城塚古墳(いましろ大王の杜)①



今城塚古墳(いましろ大王の杜)②



太田茶臼山古墳(継体天皇陵)①




太田茶臼山古墳(継体天皇陵)②



みのほら
耳原公園(昼食)①



みのほら
耳原公園(昼食)②



みのほら
耳原公園(昼食)③



みのほら
耳原公園(昼食)④



郡山宿本陣跡①



郡山宿本陣跡②



上穂積公園(穂積廃寺)



JR茨木駅西口(解散)

